



АДМИНИСТРАЦИЯ ГОРОДА ПЕРМИ

ДЕПАРТАМЕНТ ЗЕМЕЛЬНЫХ ОТНОШЕНИЙ

Сибирская ул., д. 15, Пермь, 614000, тел. (342) 212-46-78, факс 212-41-51
e-mail: dzo@gorodperm.ru, <http://www.gorodperm.ru>

РАЗРЕШЕНИЕ

на размещение объекта

№ 21-01-45-295 от 22 ИЮЛ 2022

Департамент земельных отношений Администрации города Перми в соответствии с пунктом 3 ст. 39.36 Земельного кодекса Российской Федерации, Положением о порядке и условиях размещения объектов на землях или земельных участках, находящихся в государственной или муниципальной собственности, на территории Пермского края без предоставления земельных участков и установления сервитутов, публичного сервитута, утвержденным Постановлением Правительства Пермского края от 22 июля 2015 г. № 478-п, заявлением от 12 июля 2022 г. № 21-01-06-6273

разрешает ОАО «МРСК Урала» (ИНН 6671163413, ОГРН 1056604000970, место нахождения: 620026, Свердловская область, г. Екатеринбург, ул. Мамина-Сибиряка, д. 140)

размещение объекта: линии электропередачи классом напряжения до 35 кВ, а также связанные с ними трансформаторные подстанции, распределительные пункты и иное предназначенное для осуществления передачи электрической энергии оборудование, для размещения которых не требуется разрешения на строительство (строительство ВЛ 0,4 кВ от РУ 0,4 кВ ТП-4326, установка оборудования учета э/эна опорах ВЛ 0,4 кВ; реконструкция РУ 0,4 кВ ТП-4326 (установка коммутационного аппарата 0,4 кВ) для электроснабжения индивидуальных жилых домов по адресу: Пермский край, г. Пермь, Орджоникидзевский район, ул. Фрунзе, 88аб, 88б, пер. Рудянский, 5аа (кадастровый номер земельного участка 59:01:3812248:82, :68, :83).

способ размещения объекта: наземный, надземный

на землях: государственная собственность на которые не разграничена,

местоположение: Пермский край, г. Пермь, ул. Фрунзе

разрешение выдано на срок: бессрочно

Дополнительные условия размещения:

Территория, согласно схеме, расположена в зоне с особым условием использования территорий: охранный зона объектов электросетевого хозяйства; Прочие зоны ограничений: водоохранная зона, прибрежная защитная полоса, береговая полоса.

ОАО «МРСК Урала»:

1. Соблюдать Правила охраняемых зон газопроводов, установленные постановлением Правительства Российской Федерации от 20 ноября 2000 г. № 878 «Об утверждении Правил охраны газораспределительных сетей»;

2. Соблюдать Правила охраны электрических сетей, установленные постановлением Правительства Российской Федерации от 24 февраля 2009 г. № 160 «О порядке установления охраняемых зон объектов электросетевого

хозяйства и особых условий использования земельных участков, расположенных в границах таких зон»;

3. Соблюдать Правила береговой полосы, водоохранной зоны и прибрежной защитной полосы, установленные статьями 6, 65 Водного кодекса Российской Федерации;

4. В соответствии с пунктом 7(2) Положения о порядке и условиях размещения объектов на землях или земельных участках, находящихся в государственной или муниципальной собственности, на территории Пермского края без предоставления земельных участков и установления сервитутов, публичного сервитута, утвержденного постановлением Правительства Пермского края от 22 июля 2015 г. № 478-п, представить в департамент земельных отношений в течение 1 месяца с момента размещения объектов материалы контрольной геодезической съемки размещенных объектов на бумажном и электронном носителях на безвозмездной основе.

Приложение: схема предполагаемых к использованию земель или части земельного участка (на 1 л. в 1 экз.)

Начальник отдела предоставления
земельных участков по работе
с юридическими лицами



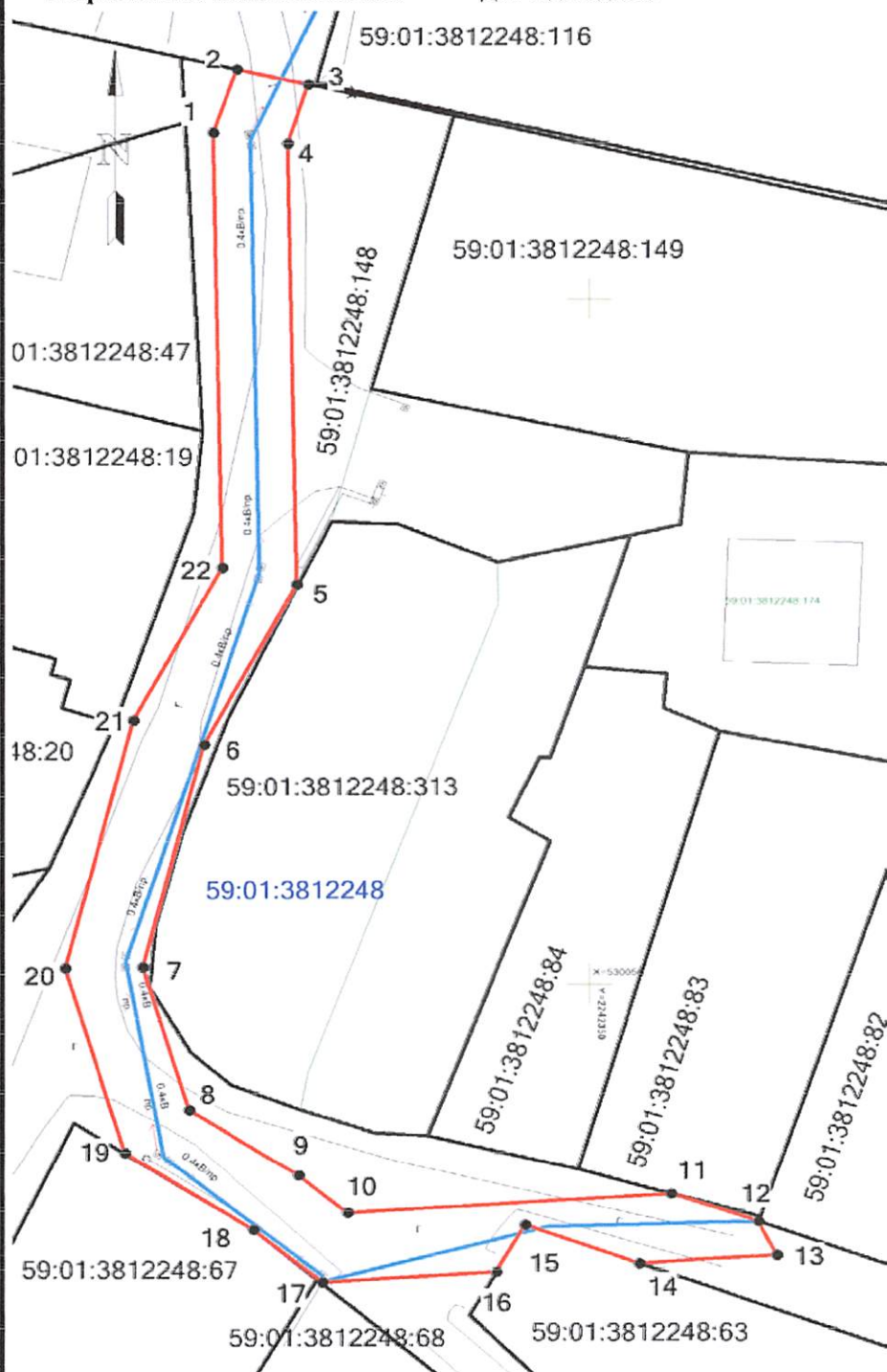
м.п.

О.В. Матис


Объект: Строительство ВЛ 0,4 кВ от РУ 0,4 кВ ТП-4326, установка оборудования учета э/э на опорах ВЛ 0,4 кВ;
Реконструкция РУ 0,4 кВ ТП-4326 (установка коммутационного аппарата 0,4 кВ) для электроснабжения индивидуальных жилых домов по адресу: Пермский край, г. Пермь, Орджоникидзевский район, ул. Фрунзе, 88аб, 88б, пер. Рудянский, 5аа (кад. номер зем. участка 59:01:3812248:82, :68, :83)

Площадь земель или части земельного участка: **592** кв.м.


Разрешенное использование: Для садоводства



59:01:3812248:63 - номера земельных
участков по сведениям ГКН

 - границы земельных участков

- границы испрашиваемого участка, обозначение и номера поворотных точек

 - проектируемая линия ВЛ 0,4 кВ

Описание смежных
землепользователей и
ведомость координат на обороте
листа

Заявитель ОАО "МРСК УРАЛА"

(подпись, расшифровка подписи)

Широких О.Л.

По доверенности